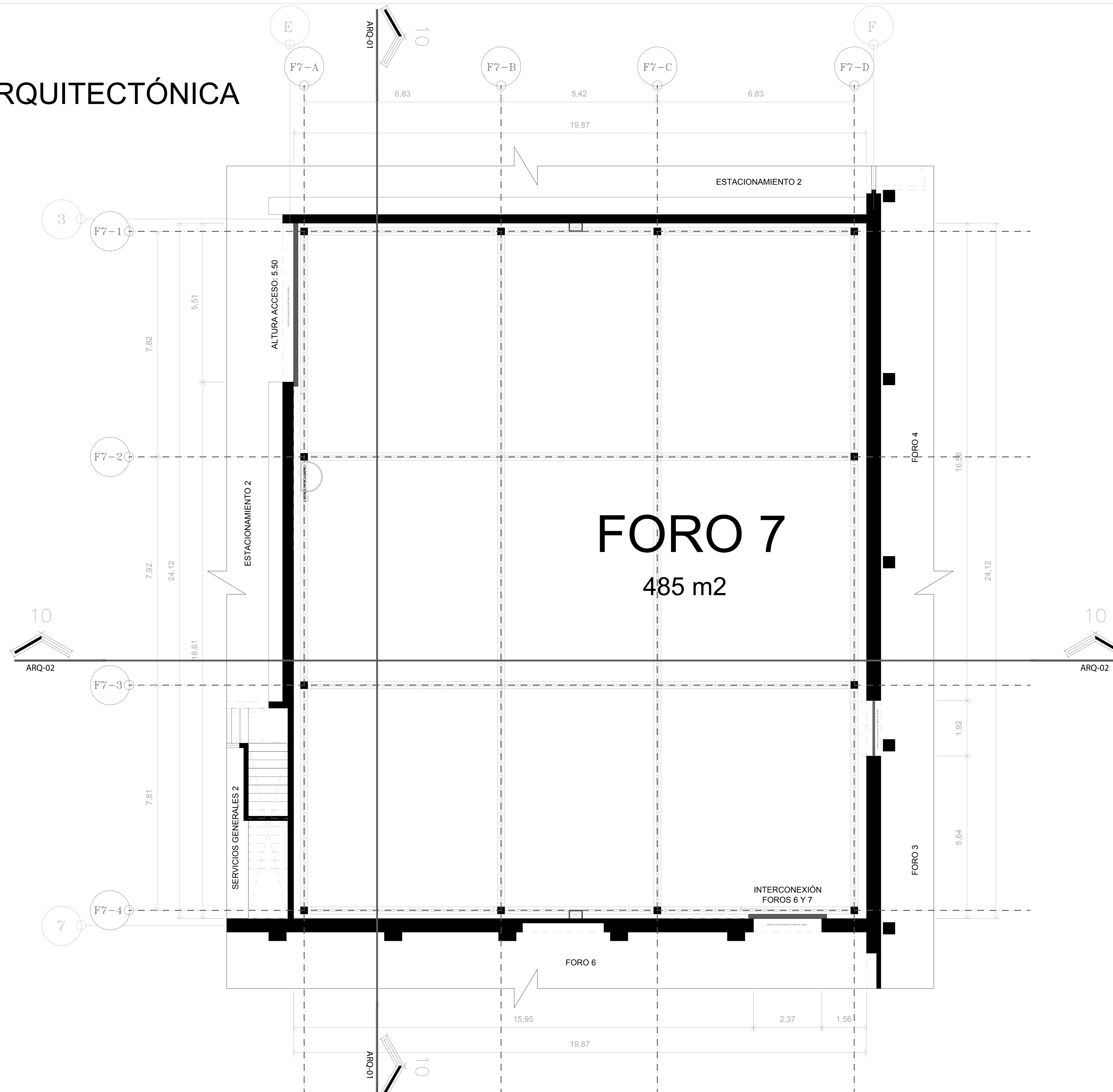


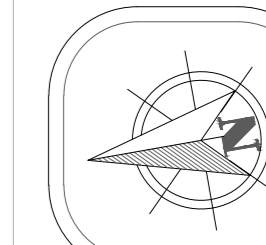
# PLANTA ARQUITECTÓNICA FORO 7



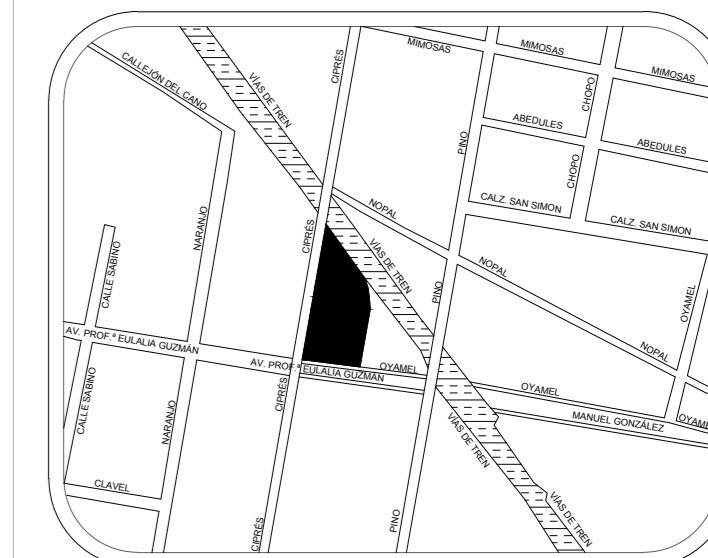
NÚMERO DE PLANO  
**F07-A01**

IP9 STUDIOS

PLANTA ARQUITECTÓNICA  
FORO 7



UBICACIÓN:  
CIPRES 355  
COL. ATLAMPA  
DEL. CUAUHTÉMOC  
CP 06450 CDMX



ÁREA FORO 7:  
485 M2

#### INFORMACIÓN GENERAL:

EL PREDIO SE ENCUENTRA EN LA ESQUINA DE LAS CALLES OYAMEL Y CIPRES, EN LA COLONIA ATLAMPA.

COLINDA CON PROPIEDADES FEDERALES AL ESTE CON VÍAS DE TREN, PROPIEDAD PARTICULAR Y VIALIDADES DE LA DELEGACIÓN CUAUHTÉMOC.

#### NOTAS GENERALES:

\*COTAS Y NIVELES EN METROS\*  
\*LEVANTAMIENTO REALIZADO EN SITIO CON TELÉMETRO LÁSER, CINTA Y FLEXÓMETRO\*  
\*INFORMACIÓN COMPLEMENTARIA OBTENIDA CON VUELO DE DRONE EN SITIO\*  
\*INFORMACIÓN COMPLEMENTARIA OBTENIDA DE GOOGLE MAPS Y GOOGLE EARTH\*  
\*TRABAJAR ESTE PLANO CON PLANOS DE REFERENCIA: CORTES, FACHADAS, PLANTAS\*  
\*EL DIBUJO DE DIFERENTES ACABADOS EN FACHADAS, INTERIORES Y DIBUJO DE ESTRUCTURAS ES SOLO DE CARÁCTER GRÁFICO Y NO REPRESENTA LAS MEDIDAS REALES DE MATERIALES\*

#### SIMBOLOGÍA:

- EJE ESTRUCTURAL/ARQUITECTÓNICO
- NIVEL DE PISO TERMINADO
- CAMBIO DE NIVEL EN PISO
- REFERENCIA DE SECCIÓN/CORTE
- VACÍOS EN PLANTA / DOBLE ALTURA
- LÍNEA PUNTEADA: PROYECCIÓN
- LÍNEA DE CORTE
- N.P.T. NIVEL DE PISO TERMINADO
- N.P. NIVEL DE PRETIL

PROYECTO AUTORIA DE:  
ARQ. ANAYA HINOJOSA FERNANDA  
ARQ. GONZÁLEZ ROSAS DANIEL ARTURO

LEVANTAMIENTO Y PLANOS:  
ARQ. GONZÁLEZ ROSAS DANIEL ARTURO

PLANTA ARQUITECTÓNICA  
FORO 7  
**F07-A01**