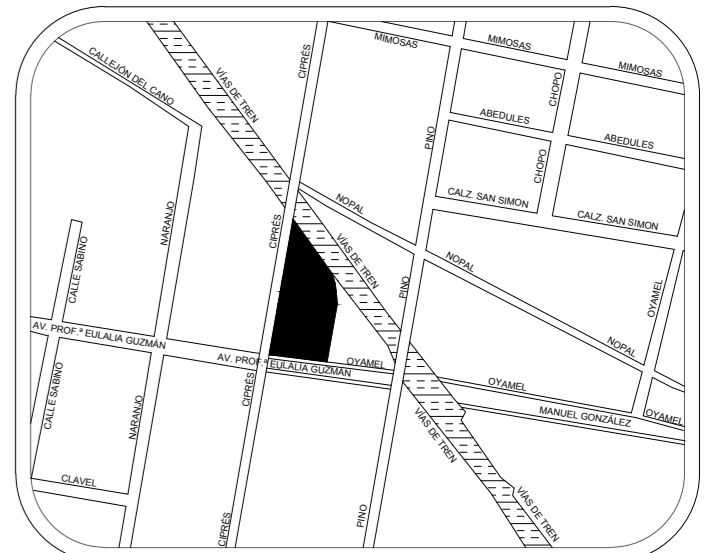


UBICACIÓN:  
CIPRÉS 355  
COL. ATLAMPA  
DEL. CUAUHTÉMOC  
CP 06450 CDMX



ÁREA FORO 4:

687 M2

INFORMACIÓN GENERAL:











EL PREDIO SE ENCUENTRA EN LA  
ESQUINA DE LAS CALLES OYAMEL  
Y CIPRES, EN LA COLONIA ATLAMPA.

COLINDA CON PROPIEDADES  
FEDERALES AL ESTE CON VÍAS DE  
TREN, PROPIEDAD PARTICULAR  
Y VIALIDADES DE LA DELEGACIÓN  
CUAUHTÉMOC.

NOTAS GENERALES:

\*COTAS Y NIVELES EN METROS\*  
\*LEVANTAMIENTO REALIZADO EN SITIO CON  
TELEMETRO LÁSER, CINTA Y FLEXÓMETRO\*  
\*INFORMACIÓN COMPLEMENTARIA OBTENIDA  
CON VUELO DE DRONE EN SITIO\*  
\*INFORMACIÓN COMPLEMENTARIA OBTENIDA  
DE GOOGLE MAPS Y GOOGLE EARTH\*  
\*TRABAJAR ESTE PLANO CON PLANOS DE  
REFERENCIA: CORTES, FACHADAS, PLANTAS\*  
\*EL DIBUJO DE DIFERENTES ACABADOS EN  
FACHADAS, INTERIORES Y DIBUJO DE  
ESTRUCTURAS ES SOLO DE  
CARÁCTER GRÁFICO Y NO REPRESENTA  
LAS MEDIDAS REALES DE MATERIALES\*

SIMBOLOGÍA:

-  EJE ESTRUCTURAL/ARQUITECTÓNICO
-  NIVEL DE PISO TERMINADO
-  CAMBIO DE NIVEL EN PISO
-  REFERENCIA DE SECCIÓN/CORTE
-  REFERENCIA DE ALZADO/FACHADA
-  VACÍOS EN PLANTA / DOBLE ALTURA
-  LÍNEA PUNTEADA: PROYECCIÓN
-  LÍNEA DE CORTE
-  N.P.T. NIVEL DE PISO TERMINADO
-  N.P. NIVEL DE PRETIL

PROYECTO AUTORIA DE:  
ARQ. ANAYA HINOJOSA FERNANDA  
ARQ. GONZÁLEZ ROSAS DANIEL ARTURO

LEVANTAMIENTO Y PLANOS:  
ARQ. GONZÁLEZ ROSAS DANIEL ARTURO

## PLANTA ARQUITECTÓNICA FORO 4

